




LEGENDE

- Zone de protection des thalwegs et cours d'eau
- Aléa faible
- Aléa moyen
- Aléa fort
- Aléa très fort
- Limite de la zone d'étude
- Limite de la zone soumise aux aléas

<div>MAÎTRE D' OUVRAGE</div>	<div> PROVINCE SUD NOUVELLE CALEDONIE</div> <div></div>	<div>PROVINCE SUD NOUVELLE CALEDONIE</div>		
<div>MAÎTRE D' OEUVRE</div>	<div> INGENIERIE EUROPE SOPRONER</div>	<div>Bureau d'études - Ingénieurs conseils Eau - Environnement - Bâtiment 1, rue de la République - Immeuble OREGON B.P. 3583 - 98846 NOUMEA Cedex Tél : 28.34.80 - Fax : 28.83.44 E-mail : soproner.noumea@soproner.nc</div>		
<div>Opération :</div> <div>Secteur Tonghoué</div> <div>Carte des aléas</div>				
<div>Etudes hydrauliques concernant les zones inondables en Province Sud</div>		<div>Phase :</div> <div>...</div> <div>Nom :</div>		
<div>Fichier :</div>	<div>Affaire N° : 06 009-001</div>	<div>Echelle : 1/5000</div>		
<div>OBSERVATIONS</div>		<div>DATE</div>	<div>PAR</div>	<div>IND</div>
<div>Plan de création</div>		<div>10/06/08</div>	<div>YCO</div>	<div>0</div>